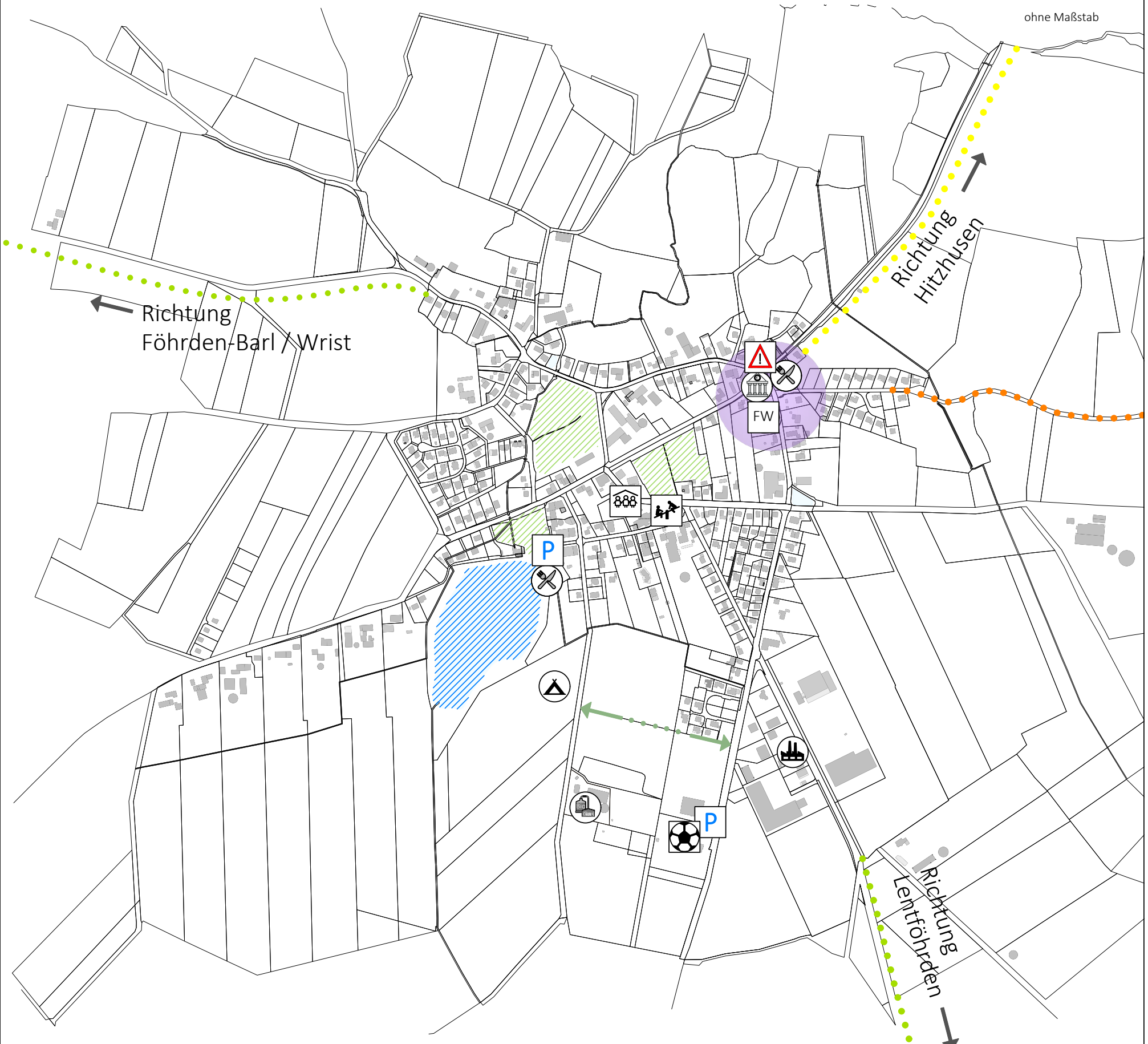


Ortsentwicklung Weddelbrook Übersichtsplan






September 2023







ohne Maßstab



Bestand:

-  Gastronomie
-  ehem. Raiffeisenbank
-  Campingplatz Vogelzunge
-  Biogas-Anlage
-  Gewerbegebiet

verortbare Maßnahmenvorschläge (Auswahl):

-  Straßen-/ Wegebeleuchtung (s. M14)
-  Anlage Fuß- und Radweg (s. M14)
-  neue Wegeverbindung (Bsp. s. M13)
-  Ausbau der Straße und Erhöhung der Verkehrssicherheit (s. M11+M12)



Erhöhung der Verkehrssicherheit (Bsp. s. M11)



Etablierung Ortsmitte als Treffpunkt (s. auch M27)



Optimierung des Parkplatzes (s. auch M11)



Sanierung / Erweiterung Kita & ehemalige Grundschule (s. M10)



Sanierung / Erweiterung Freiwillige Feuerwehr oder Neubau an einem anderen Standort (s. M08)



Pflege / Ausbau / Neugestaltung von Spielanlagen (M26)



Pflege / Ausbau / Neugestaltung von Sportanlagen (s. auch M26)



Schutz / Pflege / Sanierung von Gewässern (s. M24)



Erhalt der innerörtlichen Grünflächen (s. auch M21)

BCS STADT+REGION
BUILDING COMPLETE SOLUTIONS®

M+T Regio